



Federació d'Entitats
Excursionistes de Catalunya
(Federació Catalana d'Alpinisme i Escalada)

DESCRIPCIÓ

COLLSEROLA DES DE ST. JUST






Sant Just Desvern

Fitxa:
18

KT: Quilòmetres Totals		Asfalt
TT: Temps Total		Pista
KP: Quilòmetres Totals		Corriol
TP: Temps Parcial		Sentit de la marxa
		Riera

KT	TT	KP	TP		DESCRIPCIÓ	FOTO
0	0:00	0	0:00		PLAÇA JACINT VERDAGUER (Inici del Sender). Iniciem l'itinerari pujant les escales que porta a l'església del St. Just i Pastor. S'agafa el c/ Bonavista deixant a l'esquerra Can Ginestar.	1- Ajuntament de Sant Just Desvern. 2- Plç. Jacint Verdaguer. 3- Església. 4- Església de St. Just i Pastor
260	0:04	260	0:04		Cruïlla. Seguim per Camí de Can Candeler creuant transversalment el c/St. Josep.	5- Cruïlla
567	0:08	307	0:04		Bifurcació. Deixem el carrer de la dreta i es va per l'esquerra pel Camí de Can Candeler.	6- Bifurcació
668	0:10	101	0:02		Bifurcació. Deixem la pista de la dreta juntament amb la masia de Can Candeler i es continua per l'esquerra. Al cap de poc es creua la riera tot deixant a l'esquerra unes instal·lacions d'ENHER.	7- Can Candeler
925	0:13	257	0:03		Can Cortés. El sender continua deixant la masia a ma esquerra.	8- Can Cortes
1001	0:15	76	0:02		Cruïlla. Seguim per l'esquerra, pel costat de la Deixalleria de Sant Just.	9- cruïlla
1154	0:16	153	0:01		Cruïlla. Seguim per la dreta, al voltant d'una instal·lació d'hípica.	10- Can Biosca, entrada del camí.
1242	0:18	88	0:02		Gir. A l'arribar a una cadena que barra el pas als vehicles, cal anar a l'esquerra i seguir pel costat d'una paret fins a un bosquet de xiprers.	11- cruïlla 12- xiprer
1407	0:21	165	0:03		Bosquet de xiprers. Cal travessar-lo. Apareix una pista transversal que cal creuar.	13- gir
1492	0:22	85	0:01		Corriol. Baixa de front cap al fons del torrent de la Beca.	14- Gir
1600	0:25	108	0:03		Riera. Passem una cadena per arribar a la mateixa riera. Un cop situats a la riera la remunten per la dreta tot superant un segona cadena.	15- Riera
2142	0:31	542	0:06		Font de la Beca. A uns 100 m. a la dreta de la mateixa pista es troba la Font de la Beca. El camí segueix pista amunt.	16- esplanada de la Font
2211	0:32	69	0:01		Bifurcació. Cal seguir pel camí ascendent de l'esquerra.	17- Bifurcació
2384	0:35	173	0:03		Bifurcació. Situats sota una línia elèctrica seguim per la dreta pel camí que puja.	18- bifurcació
2446	0:39	62	0:04		Trencall. Arribem al peu d'una torre elèctrica i a la pista que, cap a la dreta, porta a l'àrea de lleure de la plaça Mireia. 15 metres més amunt trobarem a l'esquerra el corriol de la font del Ferro.	19-Trencall
2794	0:41	348	0:02		Font del Ferro. Font amb plataforma de fusta. Seguim pel senderol i als 50 m i abans d'arribar a la senyal vertical agafem un corriol que puja per la dreta.	20- Font del Ferro. 21- cruïlla

3105	0:46	311	0:05		Bifurcació. Després de passar per sota d'una clariana creuem un petit rierol i als pocs metres agafem el corriol de la dreta.	22- Bifurcació
3166	0:48	61	0:02		Bifurcació. Sortim a un altre corriol que seguirem a la dreta en direcció a les antenes de St. Pere Màrtir.	
3385	0:51	219	0:03		Cruïlla. Tirem cap a la l'esquerra per la pista tot creuant la cadena que barra el pas. A la dreta deixem una carretera que porta al Club de Tennis.	23- Cruïlla
3707	0:58	322	0:07		Coll del Portell - cruïlla. La pista de la dreta i seguint 470 m ens permet pujar fins a St. Pere Màrtir, ara ocupat per unes grans antenes i torre de vigilància. Ofereix una gran panoràmica de Barcelona, del Delta y del Garraf. Situats al coll del Portell el camí segueix la carena, al fons la Torre de Collserola.	24- vistes panor BCN des de Coll Portell, 25- panor Ordal i Collserola des del Coll. 26- St.Pere Màrtir. 27 panor St. Just des de St. Pere Màrtir i 28- panor BCN des de St. Pere Màrtir.
4185	1:03	478	0:05		Bifurcació. Cal seguir per la pista de la carena.	29- carena 30- Torre de Collserola
5056	1:09	871	0:06		Esplanada. Coll. A la dreta i per un caminet es troba l'imatge de Sta. M ^a de Collserola. Deixem al davant la pista que porta a Vallvidrera i continuem per l'esquerra de l'esplanada cap al Turó d'en Cors.	31- Pi canari, 32- Sta. M ^a Collserola 33- esplanada
5297	1:13	241	0:04		Esplanada. Al arribar a l'esplanada seguim tot recte per la pista. A partir d'una torre elèctrica de ciment la pista es converteix en un corriol cap a la dreta.	34- esplanada,35- estat camí
5866	1:20	569	0:07		Bifurcació. Al arribar a una zona de pins amb una clariana seguim per la dreta. El camí es torna força planer.	36- Bifurcació
7520	1:42	1654	0:22		Cruïlla. En una petita esplanada on hi ha situat un ametller seguim el camí de la dreta.	37- alzina surera 38- Cruïlla
7759	1:48	239	0:06		Bifurcació. Seguim pel camí carreter cap a la dreta pujant lleugerament. Cap a l'esquerra Can Fatjó.	39- Bifurcació
8176	1:54	417	0:06		Cruïlla - Coll de Can Cuiàs. Cal seguir pel corriol de l'esquerra tot deixant a la dreta la carretera de Vallvidrera a Molins de Rei	40- foto inversa. A l'esquerra d'on venim i a la dreta on anem
8357	1:59	181	0:05		Trencall. Atenció, es deixa la pista que segueix planejant i seguim per la dreta amunt per un estret corriol	41- Trencall
8502	2:01	145	0:02		Carretera. Creuem la carretera transversalment per continuar pel corriol. La carretera uneix St. Just Desvern amb la carretera de Molins a Vallvidrera.	42- Carretera
9296	2:11	794	0:10		Pista. El corriol desemboca en una pista que seguirem amunt a la dreta. Pista a l'esquerra a baix se'n va a can Vilà i St. Just Desvern.	43- panoràmica cap a St. Pere Màrtir 44- pista
9380	2:13	84	0:02		Cruïlla. Punt de coincidència amb l'itinerari de St. Feliu. Cal seguir la pista de l'esquerra, a la dreta deixem el turó de Coscollera i Turó Rodó.	45- Cruïlla
9582	2:16	202	0:03		Trencall. Deixem la pista per seguir per un corriol que senyalitzat porta al coll d'en Solanes i a la Peña del Moro. En front tenim una torre elèctrica.	46- Trencall
10129	2:24	547	0:08		Cruïlla. El corriol desemboca en una cruïlla de pistes. Cal seguir recte direcció Peña del Moro. Aquí coincidim amb l'itinerari de St. Feliu.	47- Cruïlla 48- foto inversa, corriol d'on venim al front

10302	2:27	173	0:03		Bifurcació. Seguim per l'esquerra tot coincidint amb l'itinerari de St. Feliu, direcció Penya del Moro. A la dreta se'n va a Valldonzella.	49- Bifurcació
10504	2:30	202	0:03		Coll d'en Solanes. Seguim endavant fins a una olivera situada al peu del camí que puja a la Penya del Moro.	50- Coll d'en Solanes
11075	2:40	571	0:10		Penya del Moro. Ofereix bones vistes de la part baixa del Llobregat i grans vistes a St. Just Desvern i pobles propers. Si baixem per l'altre costa de la Penya anem a St. Feliu per l'itinerari. Per continuar cal tornar al Coll d'en Solanes.	51- St. Just des de Penya del Moro, 52- Turó Rodó i Turó de la Coscollera
11733	2:48	571	0:08		Coll d'en Solanes. Ara seguim direcció a St. Just tot baixant	53- Coll d'en solanes
12000	2:51	267	0:03		Dipòsit d'aigua. Seguim avall	
12157	2:53	157	0:02		Urbanització Bellssoleig. Girem pel primer carrer a l'esquerra, c/ Pont. Deixem a l'esquerra un parc amb font.	54- Cruïlla
12530	2:58	373	0:05		Plaça Monfalcone. Cal agafar el c/ Til·lers	55- Plaça
12977	3:03	447	0:05		c/ de les escales. Porta directament al fons de la Riera de St. Just	56- Escales
13100	3:05	123	0:02		Polisportiu la Bonaigua. El deixem a ma esquerra i seguim recte.	
13436	3:09	336	0:04		Avinguda 11 de setembre i c/ Miquel Reverter	57- Carrer
14030	3:17	594	0:08		PLAÇA DEL PARADOR (Final del Sender)	58- Plaça El Parador